

RIESGOS NATURALES

RIESGOS DERIVADOS DE LA ACTIVIDAD SÍSMICA Y VOLCÁNICA

Bajo

RIESGOS CLIMÁTICOS

Vientos:

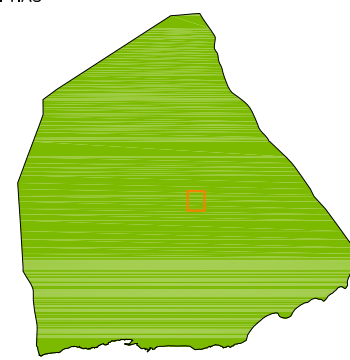
- Temporales del Suroeste
- Temporales del Sureste
- Temporales del Noreste

Riesgos de Inundación

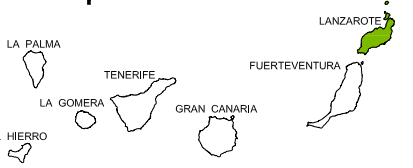
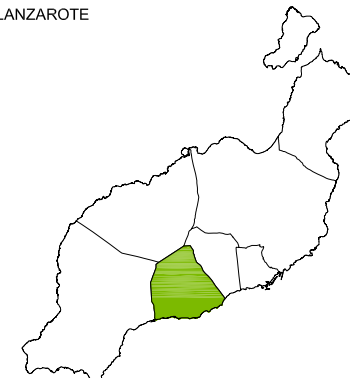
RIESGOS DERIVADOS DE LAS EDIFICACIONES Y SU ESTADO DE CONSERVACIÓN

Límite Sector

T.M. TÍAS



LANZAROTE



**DOCUMENTO DE ORDENACIÓN PORMENORIZADA
SUSO - R6-T (T.M TÍAS - LANZAROTE)**

FECHA:
DICIEMBRE 2009

ESCALA:
1:2.000

PLANO DE:
DIAGNÓSTICO

RIESGOS NATURALES.

Nº PLANO:

1.13

REDACTOR:
EQUIPO TÉCNICO DE
GESPLAN S.A.U.

